





■ Indications de balisage :

-  Bonne direction
-  Tourner à droite
-  Tourner à gauche
-  Mauvaise direction

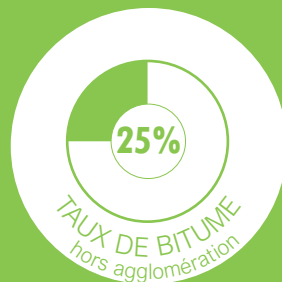
Recommandations :

Se munir de chaussures de marche, s'hydrater régulièrement.

Soyez l'invité discret et attentif de la nature, en restant sur les sentiers balisés et en respectant l'environnement.

Restez prudent à la traversée des routes, qui même d'apparence peu fréquentées, peuvent en être d'autant plus dangereuses.

- **Situation** : 8 km au nord-ouest de Sées sur la D 958
- **Parking** : église Saint Pierre et Paul de Mortrée
- **Balisage** : jaune
- **Difficultés particulières** : Traversée de départementale
- **Paysages rencontrés** : Entre la Sennevière et la Thouane, deux affluents de l'Orne, paysages de plaine boisée et de bocage.



Livret du circuit n°1 des itinéraires de randonnée et de promenade de la Communauté de Communes des Sources de l'Orne.



Les deux rivières

Circuit n° 1 ■
Mortrée
10 km

Circuit n°1

Les deux rivières

10 km - 2h30
hors-circuit 13,5 km - 3h15

Départ de Mortrée

Stationnement au parking de l'église (D 958 / rue Oger)
Balisage jaune



- 1 Dos à l'église, traverser la place puis la départementale, et prendre en face rue des Maréchaux, puis 1^{ère} à gauche rue Potrel.
- 2 Traversez la D26 avec prudence, pour continuer sur le chemin en face sur 1km jusqu'à l'intersection, puis à droite et tout de suite à gauche.
- 3 A l'intersection, **possibilité de prendre tout droit le hors-circuit** jusqu'à l'église Saint-Latuin (3,5 km aller-retour). Sinon prendre à droite en direction de Bray, puis poursuivre à gauche vers Launay. Au croisement à droite vers La Trébucherie pendant 1,5 km jusque Méhéran et la D26.
- 4 La longer à droite sur 50m et prendre à gauche vers « Grêlipoix » et suivre le chemin sur 1600m. Tourner à droite et emprunter le chemin sur la gauche pour longer la Thouane, et ainsi jusqu'à la route.
- 5 Prendre à droite puis la 2^e à gauche pour rejoindre la D 958. La traverser et continuer à droite puis prendre ensuite à gauche rue de Marigny, puis la 2^e à droite rue de l'Orgueil jusqu'à votre point de départ à l'arrière de l'église.



La chapelle Saint Latuin

Du nom du premier évêque de Sées, elle date du XII^e siècle et a été souvent remaniée. Elle se situe sur les lieux mêmes de la création de la communauté évangélique par le Saint. A proximité se trouve une fontaine qui aurait des vertus thérapeutiques pour les maladies de peau.



A proximité ...

Le château d'Ô

Cité dès le XII^e siècle et malmené pendant la guerre de Cent ans, il sera reconstruit à la fin du XV^e siècle.

Le château est alors propriété de la famille d'Ô, qui verra nombre de ses membres à la cour royale, particulièrement sous Henri III et Henri IV.

A partir du XVII^e siècle, plusieurs propriétaires apportent chacun

leur touche à l'édifice.

Il en résulte un éventail architectural qui passe du gothique flamboyant, par la Renaissance, en passant par le style Henri IV et l'architecture classique.

Attention, le château ne se visite que durant 5 semaines en août / septembre.

(se renseigner à l'office de tourisme)